






## F-01 | Willkommen im Elbtal ...

<b>Treffpunkt</b>	Parkplatz am Bahnhof Radebeul-Ost			
<b>Koordinaten</b>	N51.098190° E13.678247°			
	N51° 5.891398' E13° 40.694831'			
	N51° 5' 53.4839" E13° 40' 41.6899"			
<b>Adresse</b>	Gartenstraße 14, 01445 Radebeul			
				
●○○○○○	4:30	7,19 km	251 m	251 m

### Verlauf der Wanderung

Wir werden vom *Bahnhof Radebeul-Ost* an den Läden der *Hauptstraße* zur gleichnamigen Haltestelle laufen und dort eventuelle Mitwanderer abholen. Anschließend laufen wir immer der *Hauptstraße* entlang, bis diese in den *Weinbergen* endet. Von hier aus werden wir einen kurzen Abstecher zur *Albrechtshöhe* machen und über *Wahnsdorf* und dem *Mäuseturm* zum *Spitzhaus* laufen. Vom *Spitzhaus* werden wir anschließend einen kleinen Abstecher in die *Weinberge* unternehmen und dem Weg bis zur *Spitzhaustreppe* folgen – keine Panik, die Stufen führen uns nur hinunter ...

Nachdem wir das Ende der *Spitzhaustreppe* erreicht haben, werden wir den Park des *Schloss Hoflößnitz* passieren und der *Straße durch den Lößnitzgrund* folgen. Mit etwas Glück sehen wir hier kurz vor dem Ende unserer Wanderung sogar noch den *Lößnitzdackel*, den wir auf digitalem Film festhalten können. Wer mit der Straßenbahn wieder zurück möchte, kann hier gleich an der Haltestelle gegenüber den *Landesbühnen Sachsen* in die Linie 4 oder mit dem Zug ab *Haltepunkt Radebeul-Weintraube* in die S1 steigen.

Alternativ geht es über die *Nizzastraße*, gefolgt von der *Eduard-Bilz-Straße* zurück nach *Radebeul-Ost*.

### Besonderheiten

Wenn wir in den *Weinbergen* angekommen sind, sollte auch einer *Nacktwanderung* nichts im Wege stehen, in *Radebeul* selbst wäre es wohl besser die Kleidung anzubehalten, auch wenn die *Villen* entlang der *Hauptstraße* zumeist durch *Mauern* und *Hecken* "abgeschirmt" sind.

### Beschaffenheit der Wege

Die *Wanderstrecke* verläuft größtenteils über *Gehwege*, die mehr oder weniger befestigt sind, der geringste Teil der *Wanderung* findet im *Wald* statt ( leider, aber dafür gibt es einen wunderbaren Ausblick über das *Elbtal* ).

### Einkehrmöglichkeiten

In *Radebeul-Ost* entlang der *Hauptstraße* laufen wir immer wieder an *Restaurants*, *Cafés* und *Bäckereien* vorbei, welche nur darauf warten von euch besucht zu werden. Die *Preisgestaltung* der einzelnen *Einkehrmöglichkeiten* kommt dabei auch *Wanderern* mit kleinem *Geldbeutel* entgegen.